

АТТЕСТАЦИОННАЯ РАБОТА ПО ГЕОГРАФИИ

8 КЛАСС

1. Задание по теме Мы и наша страна на карте мира

Найдите соответствие

1. Крайняя северная материковая точка	А) мыс Флигели
2. Крайняя северная островная точка	Б) мыс Челюскин

Ответ _____

2. Задание по теме Наша страна на карте часовых поясов

Сколько времени будет в Якутске (8-ой часовой пояс), когда в Лондоне 10 часов дня?

Решение и ответ

3. Задание по теме Наше национальное богатство

Укажите три любых объекта природного и культурного наследия Юнеско на территории России

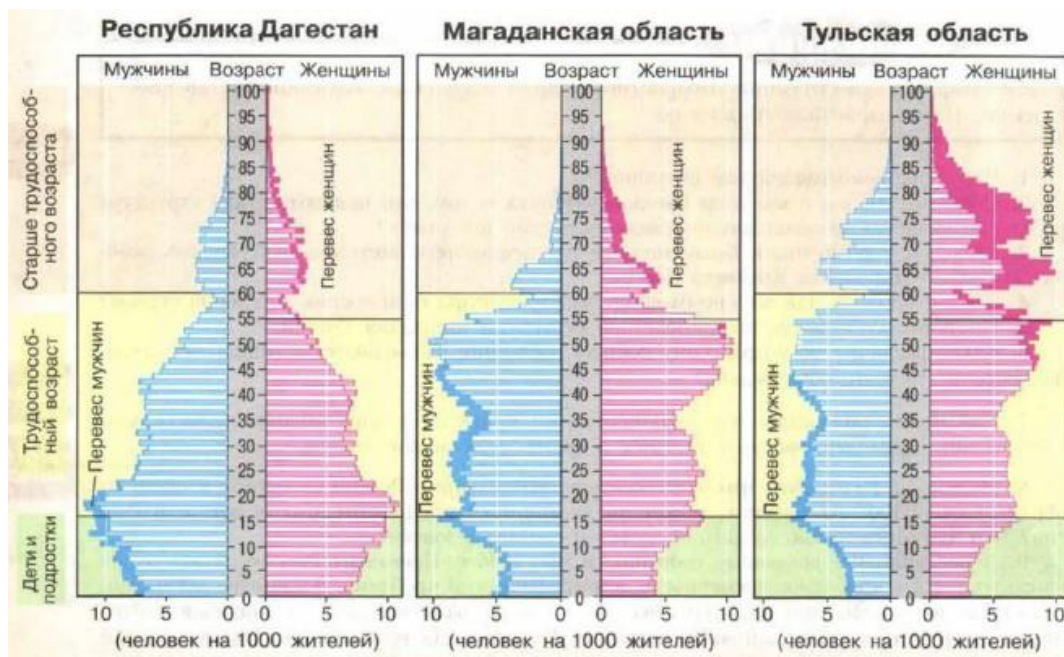
- _____
- _____
- _____

4. Задание по теме Воспроизводство населения и численность населения

Дайте характеристику современного типа воспроизводства населения

5. Задание по теме Наш «демографический портрет»

Проанализируйте половозрастные пирамиды, графики динамики общей численности населения и средней продолжительности жизни.



Сравните половозрастные пирамиды и сделайте вывод

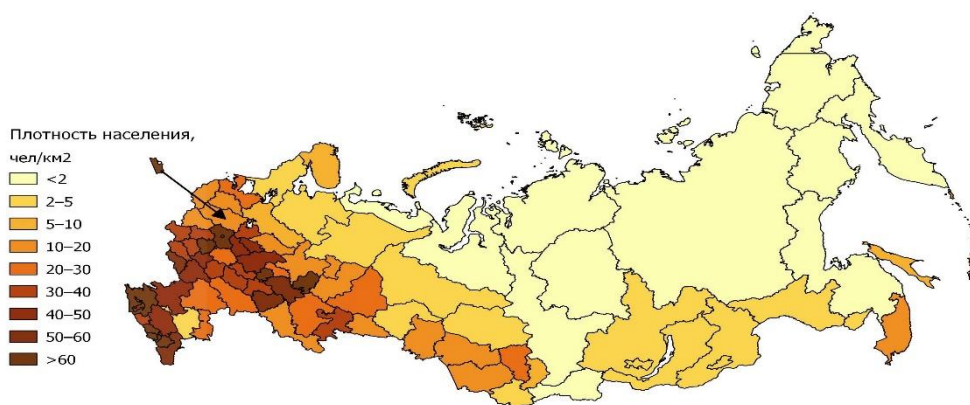
6. Задание по теме Мозаика народов

Вставьте пропущенные слова.

Среди всех религий выделяют _____ мировые религии. Это _____, _____, _____. Они распространены во многих странах мира.

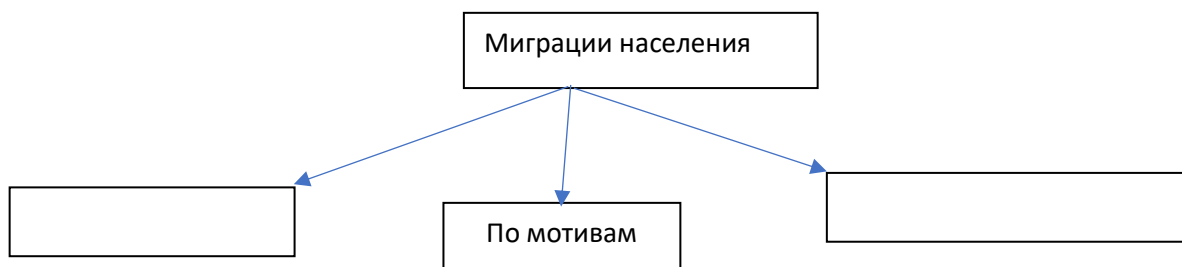
7. Задание по теме Размещение населения

Проанализируйте карту. Докажите, что население размещено неравномерно.



8. Задание по теме Миграции населения

Закончите схему



9. Задание по теме Атмосферная циркуляция

Что изображено на схеме? _____

Дайте характеристику погоды

Критерии оценивания работы:

Задание 1 – 1 балл

Задание 2 – 1 балл

Задание 3 – 2 балла

Задание 4 – 2 балла

Задание 5 – 2 балла

Задание 6 – 2 балл

Задание 7 – 2 балла

Задание 8 – 1 балл

Задание 9 – 2 балла

Задание 10 – 3 балла

Задание 11 – 2 балла

Задание 12 – 3 балла

Максимальное количество баллов за работу – 23

Баллы	Оценка
18-23 (81 – 100 процентов)	5
14-17 (61 – 80 процентов)	4
7-13 (31 – 60 процентов)	3
6 баллов и менее (30 процентов и менее)	2